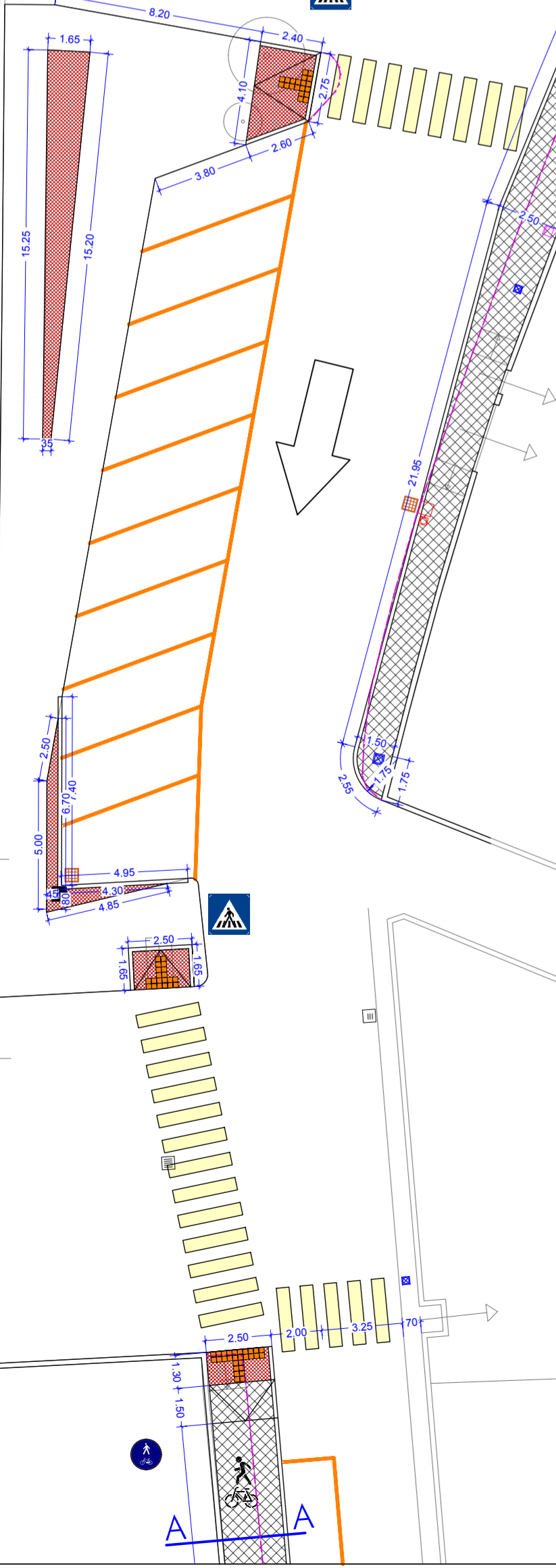
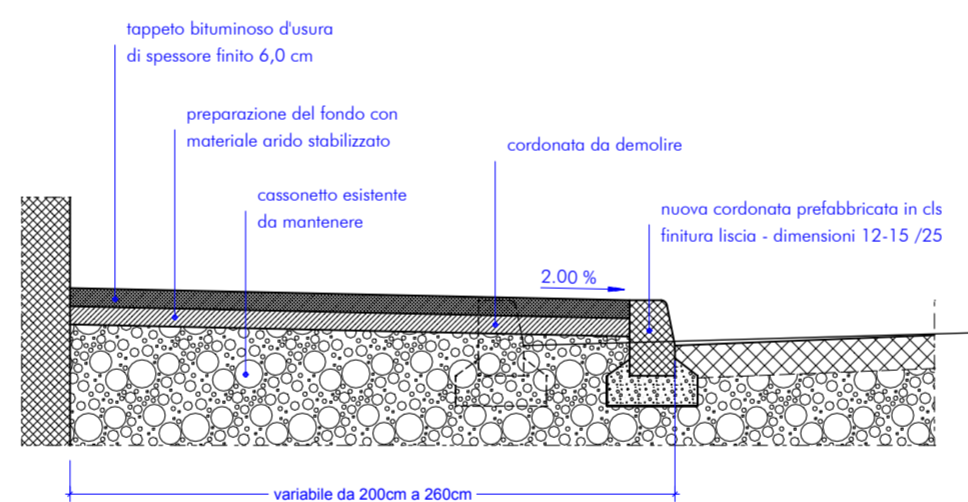


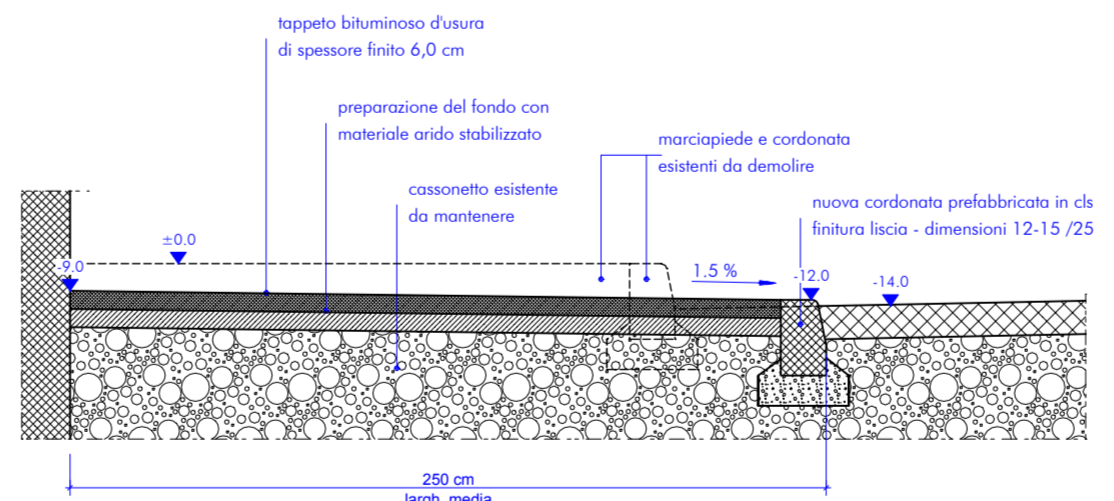
| | |
|--|--|
| | segnaletica verticale con indicazione di direzione a "senso unico" |
| | segnaletica verticale con indicazione di "area di parcheggio" |
| | segnaletica verticale con indicazione di "percorso ciclopedonale" |
| | segnaletica verticale con indicazione di "obbligo di arresto" |
| | segnaletica verticale con indicazione di "passaggio pedonale" |
| | segnaletica orizzontale con indicazione di "percorso ciclopedonale" |
| | segnaletica orizzontale con indicazione di "attraversamento ciclopedonale" |
| | segnaletica orizzontale con strisce longitudinali e per parcheggio |
| | indicazione progettuale dei sensi di marcia previsti |
| | marciapiede in ciacstruzzo |
| | marciapiede in asfalto |
| | nuova cordoia grigliata in ghisa |
| | limite del marciapiede esistente |
| | nuove alberature |
| | nuove aiuole a raso |



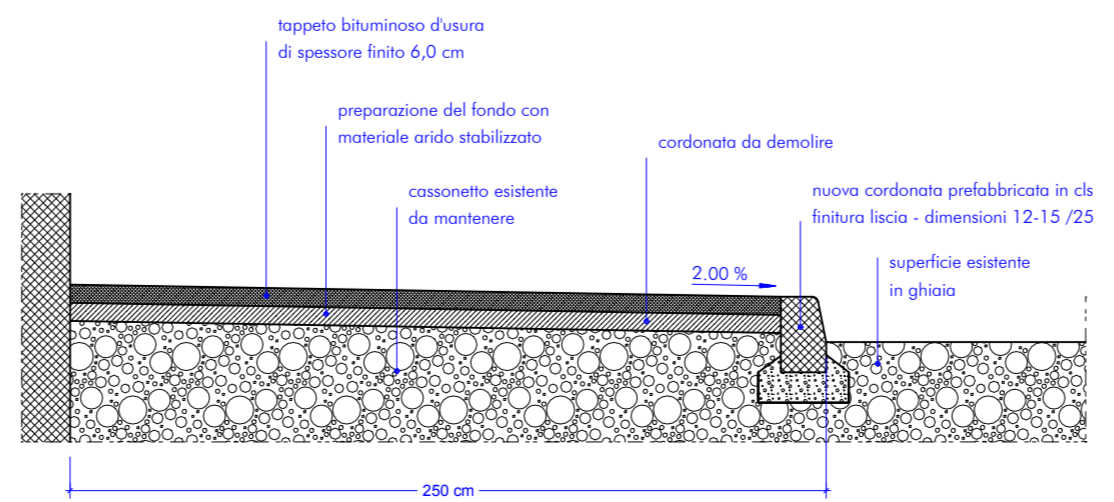
Sezione tipo A-A



Sezione tipo B-B



Sezione tipo C-C



REGIONE FRIULI - VENEZIA GIULIA
 PROVINCIA DI GORIZIA
 COMUNE DI TURRIACO

LAVORI DI COSTRUZIONE PERCORSI CICLO PEDONALI CON ABBATTIMENTO BARRIERE ARCHITETTONICHE IN VIALE GRAMSCI, VIA COSANI, VIA 5 GIUGNO

PROGETTISTA RESPONSABILE DEL PROCEDIMENTO: ing. Alessio Venturini arch. Bruno Cucit

COLLABORATORI: INTERNI ALL'AMMINISTRAZIONE geom. Rolando Fabbi Susanna Colovatti

ESTERNI ALL'AMMINISTRAZIONE RILIEVO PSC geom. Daniele Pacorig ing. Alessio Venturini

APPROVAZIONE

| | |
|-------------------------|----------------------|
| PROGETTO ESECUTIVO | SCALA: 1 : 2 0 0 |
| | DATA: 31/07/2017 |
| | REV: |
| | COD: nome file: ref: |
| DETTAGLIO VIA F. COSANI | TAV: A.03 |