



REGIONE AUTONOMA
FRIULI VENEZIA GIULIA



Protezione Civile della Regione
Nucleo operativo piani d'emergenza



Piano comunale di
emergenza

Turriaco

A - PARTE GENERALE

Dati generali



Comune	Turriaco
Provincia	GO
Codice ISTAT	031024
Superficie	5.18 kmq
Abitanti	2842
Sindaco	ENRICO BULLIAN
Indirizzo Municipio	PIAZZA LIBERTA' 13
Sito web	link al sito
PEC	comune.turriaco@certgov.fvg.it
Zona di allerta per il rischio meteorologico, idrogeologico e idraulico	C

Sistema di comunicazione in emergenza

Numeri di emergenza

Carabinieri	112
Polizia di stato	113
Vigili del fuoco	115
Guardia di finanza	117
Emergenza sanitaria	118
Protezione Civile della Regione	800 500 300



REGIONE AUTONOMA
FRIULI VENEZIA GIULIA



**Piano comunale di
emergenza**

Protezione Civile della Regione
Nucleo operativo piani d'emergenza



Turriaco

Popolazione

Popolazione dal censimento ISTAT, aggiornamento 22/03/2012

Località	Popolazione	Famiglie	Edifici	Altitudine
Turriaco	2405	1015	668	12
Case sparse	32	14	10	



REGIONE AUTONOMA
FRIULI VENEZIA GIULIA



Protezione Civile della Regione
Nucleo operativo piani d'emergenza



**Piano comunale di
emergenza**

Turriaco

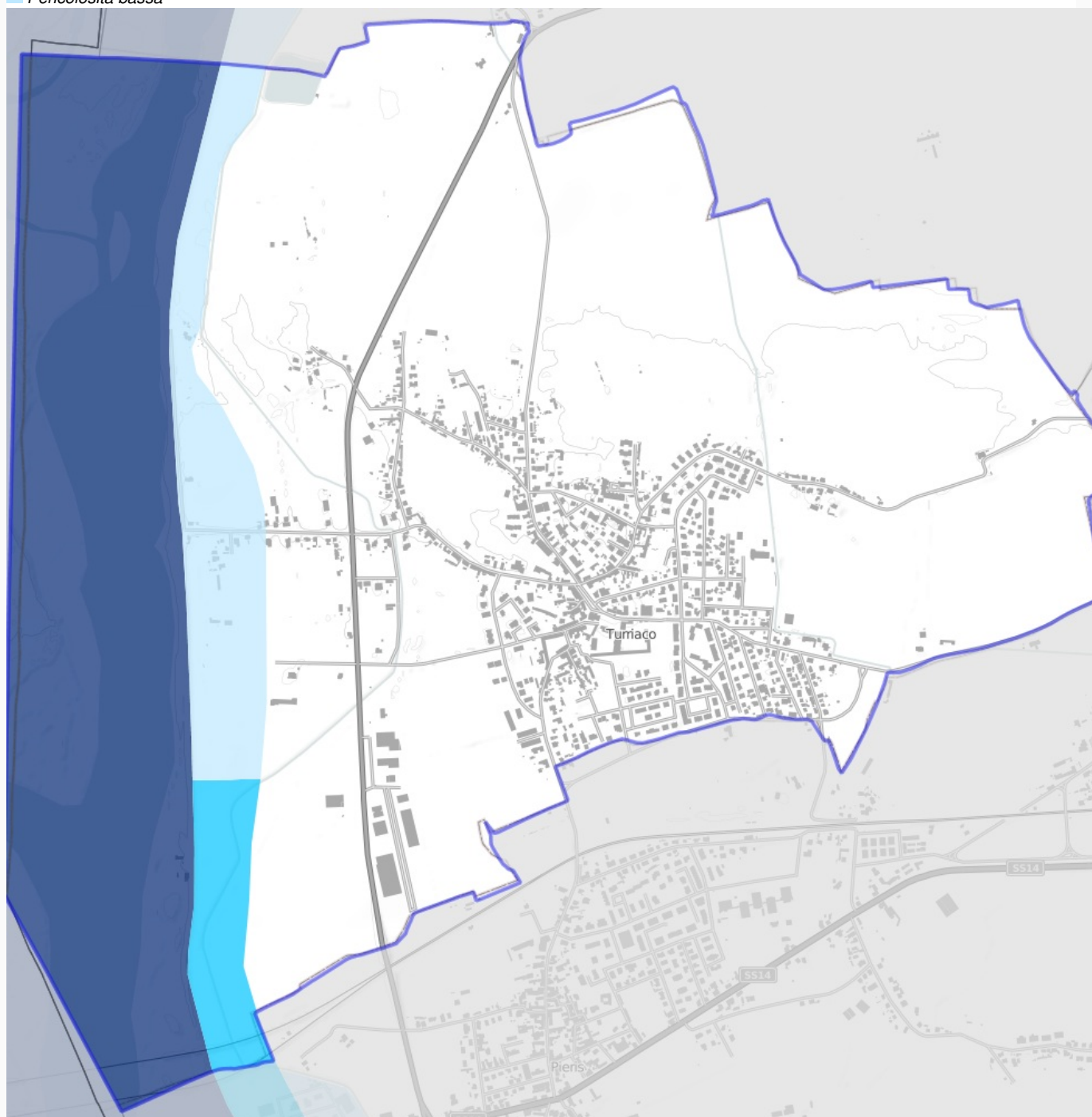
Pericolosità sul territorio

Tipologia dissesti geologici

Nessun dissesto geologico segnalato

Pericolosità idraulica

-
- Pericolosità media
- Pericolosità bassa





REGIONE AUTONOMA
FRIULI VENEZIA GIULIA



Protezione Civile della Regione
Nucleo operativo piani d'emergenza

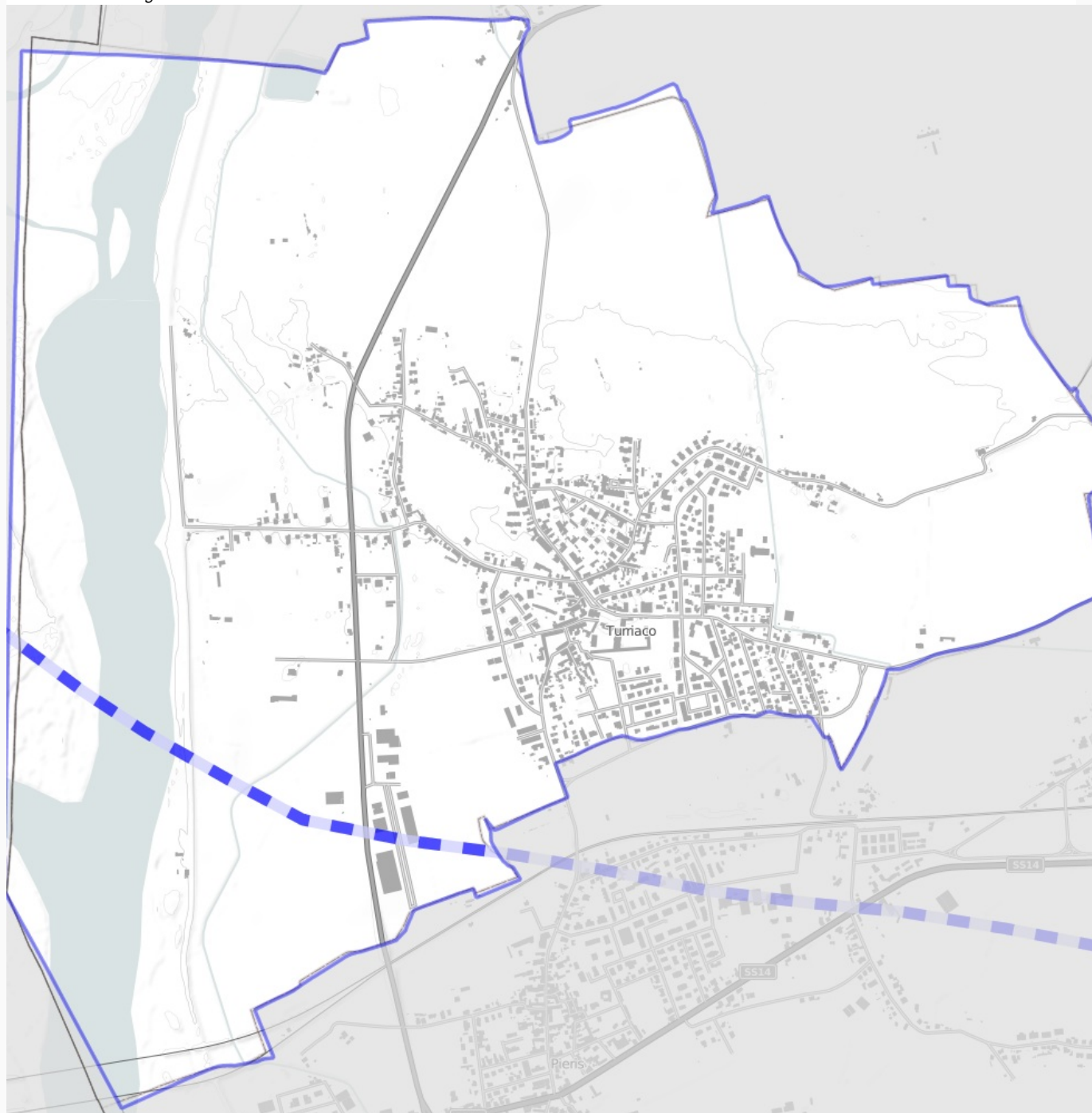
Numero Verde Emergenze
800 500 300
Protezione Civile

Piano comunale di
emergenza

Turriaco

Pericolosità falda freatica

Linea delle risorgive



Pericolosità valanghiva

Non segnalata

Rischio incendi boschivi

Assente



REGIONE AUTONOMA
FRIULI VENEZIA GIULIA



Protezione Civile della Regione
Nucleo operativo piani d'emergenza



Piano comunale di
emergenza

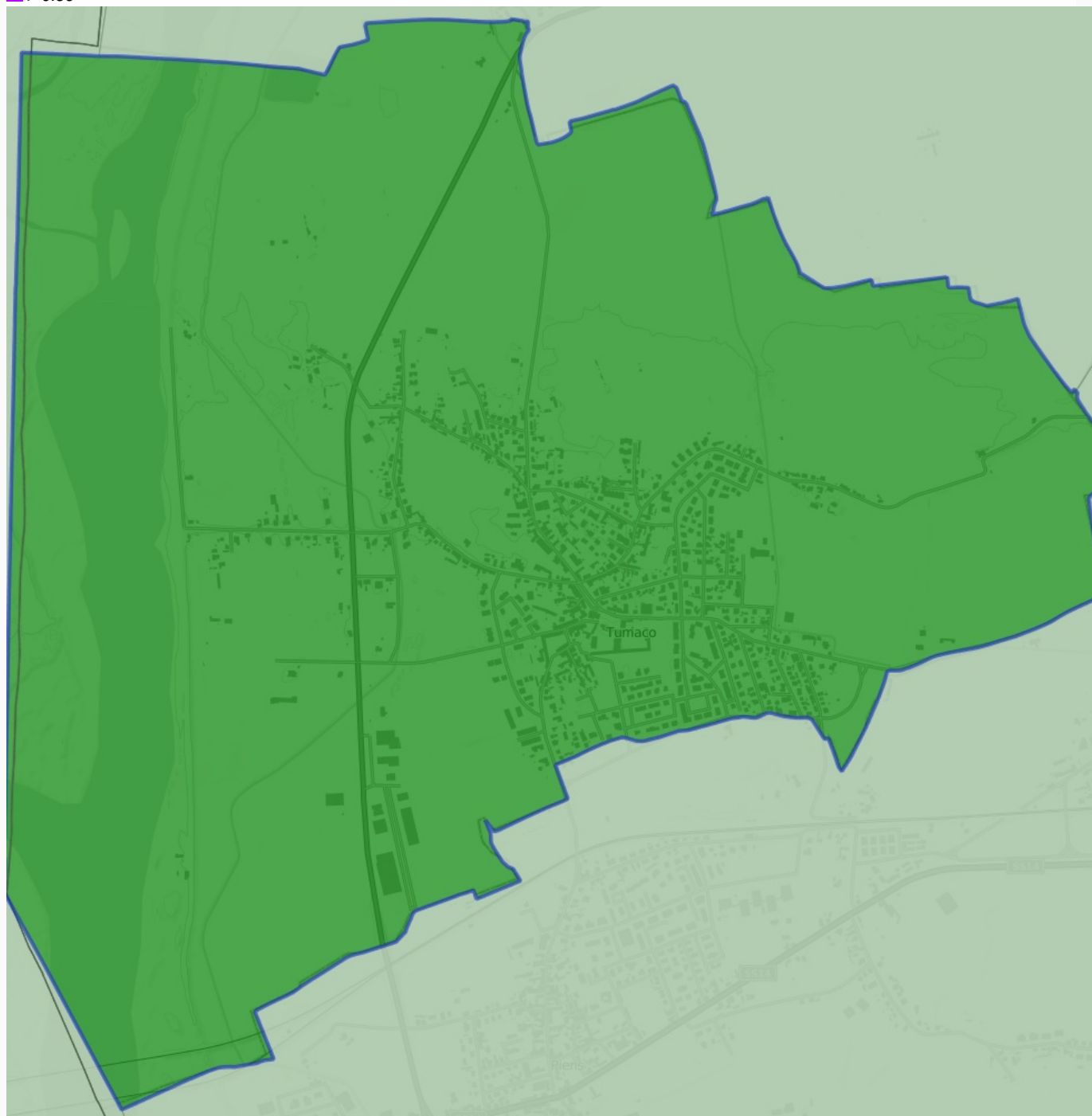
Turriaco

Pericolosità sismica

Zona Sismica: **3**

Accelerazione orizzontale di picco espressa in g [m/s^2]

- 0.08 - 0.16
- 0.16 - 0.24
- 0.24 - 0.32
- 0.32 - 0.40
- 0.40 - 0.48
- 0.48 - 0.56
- > 0.56





REGIONE AUTONOMA
FRIULI VENEZIA GIULIA



Piano comunale di
emergenza

Turriaco

Punti di presidio territoriale

Punti di presidio territoriale per il rischio idrogeologico di interesse regionale



Nessun documento presente

Punti di presidio territoriale per il rischio idrogeologico di interesse comunale



Nessun documento presente



REGIONE AUTONOMA
FRIULI VENEZIA GIULIA



Piano comunale di
emergenza

Turriaco

Rischio Industriale

Aziende AIA

Non presenti sul territorio comunale.



Industrie a rischio incidente rilevante

Non presenti sul territorio comunale.





REGIONE AUTONOMA
FRIULI VENEZIA GIULIA



Protezione Civile della Regione
Nucleo operativo piani d'emergenza



**Piano comunale di
emergenza**

Turriaco

Indicatori di evento

Rete idrometeorologica

Nessuna stazione presente

Rete sismica

Nessuna stazione presente



REGIONE AUTONOMA
FRIULI VENEZIA GIULIA



Piano comunale di
emergenza

Turriaco

Aree di emergenza

Area di attesa



- 001 - **Piazzale Atleti Azzurri d'Italia** Turriaco - Piazzale Atleti Azzurri d'Italia
- 002 - **Magazzino Comunale** Turriaco - via Verdi sn
- 003 - **Piazza** Turriaco - Piazza Libertà
- 004 - **Giardino pubblico** Turriaco - Via Torricelli



REGIONE AUTONOMA
FRIULI VENEZIA GIULIA



Protezione Civile della Regione
Nucleo operativo piani d'emergenza



**Piano comunale di
emergenza**

Turriaco

Edifici strategici dello stato



REGIONE AUTONOMA
FRIULI VENEZIA GIULIA



**Piano comunale di
emergenza**

Protezione Civile della Regione
Nucleo operativo piani d'emergenza



Turriaco

Edifici strategici del sistema regionale

Sede di protezione civile



001 - Sede Comunale



REGIONE AUTONOMA
FRIULI VENEZIA GIULIA



Piano comunale di
emergenza

Protezione Civile della Regione
Nucleo operativo piani d'emergenza



Turriaco

Fonti utilizzate

Dati generali

Piano Regionale delle Emergenze - Protezione Civile della Regione
ISTAT, censimento popolazione 2001

Popolazione

ISTAT, censimento popolazione 2001

Indicatori di evento

Piano Regionale delle Emergenze - Protezione Civile della Regione
Istituto Nazionale di Oceanografia e di Geofisica Sperimentale
Università di Trieste, Dipartimento di Matematica e Geoscienze

Edifici strategici dello Stato

Ufficio Territoriale del Governo
Piano Regionale delle Emergenze - Protezione Civile della Regione

Basi cartografiche

Strati informativi in possesso della Regione e della Protezione Civile
Database geografico OpenStreetMap, rilasciato con licenza ODbL

Sistema di comunicazione in emergenza

Piano Regionale delle Emergenze - Protezione Civile della Regione

Pericolosità sul territorio

Sistema Informativo geografico Difesa Suolo
Piano Regionale delle Emergenze - Protezione Civile della Regione

Aree di emergenza

Piano Regionale delle Emergenze - Protezione Civile della Regione

Edifici strategici del sistema regionale

Piano Regionale delle Emergenze - Protezione Civile della Regione